


УТВЕРЖДАЮ  
Заведующий МДОАУ «Детский сад № 2»  
С В Александрова.  
«19» 07 2020 г.



Акт обследования №1  
доступности для инвалидов объектов услуг  
к паспорту доступности

1. Общие сведения об объекте

- 1.1. Наименование (вид) объекта Двухэтажное нежилое здание  
1.2. Адрес объекта 461046 Оренбургская обл., г. Бузулук, 1 микрорайон, д. 20  
1.3. Сведения о размещении объекта:  
- отдельно стоящее здание 2 этажа, 877.1 кв.м  
- часть здания - этажей (или на - этаже), -кв.м  
- наличие прилегающего земельного участка (да, нет); 4502.0 кв.м  
1.4. Год постройки здания 1974 г., последнего капитального ремонта -     г.  
1.5. Дата предстоящих плановых ремонтных работ: текущего-, капитального-2020год  
1.6. Название организации (учреждения), (полное юридическое наименование – согласно Уставу, краткое наименование) Муниципальное дошкольное образовательное автономное учреждение города Бузулука «Детский сад № 2»  
1.7. Юридический адрес организации (учреждения) 461046 Оренбургская обл., г. Бузулук, 1 микрорайон, д. 20

2. Характеристика деятельности организации на объекте

Дополнительная информация дошкольное образование, присмотр и уход

3. Состояние доступности объекта

3.1 Путь следования к объекту пассажирским транспортом Спутник, Маяк, Уральский тракт – маршруты № 3, 14, 15, 13, 12; 1-4 микрорайоны – маршруты № 3, 5, 8, 15.; пос. Нефтянников, ул. Гая, ул. Шевченко – маршруты № 1, 5, 14.; 7а-7 микрорайоны, железнодорожный вокзал – маршруты № 7, 8, 16, 12;

(описать маршрут движения с использованием пассажирского транспорта)

наличие адаптированного пассажирского транспорта к объекту - нет

3.2 Путь к объекту от ближайшей остановки пассажирского транспорта:

3.2.1 расстояние до объекта от остановки транспорта 300 м

3.2.2 время движения (пешком) 5 мин

3.2.3 наличие выделенного от проезжей части пешеходного пути (да, нет), - нет

3.2.4 Перекрестки: нерегулируемые; регулируемые, со звуковой сигнализацией, таймером; нет

3.2.5 Информация на пути следования к объекту: акустическая, тактильная, визуальная; нет

3.2.6 Перепады высоты на пути: есть, нет нет

Их обустройство для инвалидов на коляске: да, нет - нет

3.3 Организация доступности объекта для инвалидов – форма обслуживания

№	Категория инвалидов (вид нарушения)	Вариант организации доступности объекта (формы обслуживания)*
1.	Все категории инвалидов и МГН <i>в том числе инвалиды:</i>	ДУ
2	передвигающиеся на креслах-колясках	ВНД
3	с нарушениями опорно-двигательного аппарата	ВНД
4	с нарушениями зрения	ДУ

5	с нарушениями слуха	Б
6	с нарушениями умственного развития	Б

\* - указывается один из вариантов: «А», «Б», «ДУ», «ВНД»

### 3.4 Состояние доступности основных структурно-функциональных зон

№ п/п	Основные структурно-функциональные зоны	Состояние доступности, в том числе для основных категорий инвалидов**	Приложение	
			№ на плане	№ фото
1	Территория, прилегающая к зданию (участок)	ДП-И		1
2	Вход (входы) в здание	ВНД		2
3	Путь (пути) движения внутри здания (в т.ч. пути эвакуации)	ДУ		11
4	Зона целевого назначения здания (целевого посещения объекта)	ДУ		12
5	Санитарно-гигиенические помещения	ДЧ-И (Г,У)		4,5,6
6	Система информации и связи (на всех зонах)	ДЧ-И (Г,У)		8,9,10
7	Пути движения к объекту (от остановки транспорта)	ДУ		-

\*\* Указывается: ДП-В - доступно полностью всем; ДП-И (К, О, С, Г, У) – доступно полностью избирательно (указать категории инвалидов); ДЧ-В - доступно частично всем; ДЧ-И (К, О, С, Г, У) – доступно частично избирательно (указать категории инвалидов); ДУ - доступно условно, ВНД - недоступно

### 3.5. Итоговое заключение о состоянии доступности ОСИ:

## 4. Управленческое решение (проект)

### 4.1. Рекомендации по адаптации основных структурных элементов объекта:

№	Основные структурно-функциональные зоны объекта	Рекомендации по адаптации объекта (вид работы)*
1	Территория, прилегающая к зданию (участок)	-
2	Вход (входы) в здание	Установка кнопки вызова
3	Путь (пути) движения внутри здания (в т.ч. пути эвакуации)	Установка тактильных цифр
4	Зона целевого назначения здания (целевого посещения объекта)	-
5	Санитарно-гигиенические помещения	Технические решения невозможны
6	Система информации на объекте (на всех зонах)	-
7	Пути движения к объекту (от остановки транспорта)	-
8.	Все зоны и участки	-

\*- указывается один из вариантов (видов работ): не нуждается; ремонт (текущий, капитальный); индивидуальное решение с ТСР; технические решения невозможны – организация альтернативной формы обслуживания

### 4.2. Период проведения работ 2019-2026 годы в рамках исполнения Приказа Минобрнауки России от 09.11.2015 N 1309 (ред. от 18.08.2016) "Об утверждении Порядка обеспечения условий доступности для инвалидов объектов и предоставляемых услуг в сфере образования, а также оказания им при этом необходимой помощи"

4.3 Ожидаемый результат (по состоянию доступности) после выполнения работ по адаптации ДУ  
Оценка результата исполнения программы, плана (по состоянию доступности)

4.4. Для принятия решения требуется, не требуется (нужное подчеркнуть):

4.4.1. согласование на Комиссии



наименование Комиссии по координации деятельности в сфере обеспечения доступной среды жизнедеятельности для инвалидов и других МГН)

4.4.2. согласование работ с надзорными органами (в сфере проектирования и строительства, архитектуры, охраны памятников, другое - указать)

4.4.3. техническая экспертиза; разработка проектно-сметной документации;

4.4.4. согласование с вышестоящей организацией (собственником объекта);

4.4.5. согласование с общественными организациями инвалидов

4.4.6. другое

Имеется заключение уполномоченной организации о состоянии доступности объекта (наименование документа и выдавшей его организации, дата), прилагается

4.7. Информация может быть размещена (обновлена) на Карте доступности субъекта РФ [zhitymeste.ru](http://zhitymeste.ru) (наименование сайта, портала)

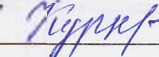
## 5. Особые отметки

Приложения:


Результаты обследования:

1. Территории, прилегающей к объекту	на 1 л.
2. Входа (входов) в здание	на 1 л.
3. Путей движения в здании	на 1 л.
4. Зоны целевого назначения объекта	на 1 л.
5. Санитарно-гигиенических помещений	на 1 л.
6. Системы информации (и связи) на объекте	на 1 л.
Результаты фотофиксации на объекте	на _____ л.
Поэтажные планы, паспорт БТИ	на _____ л.
Другое (в том числе дополнительная информация о путях движения к объекту)	

Члены комиссии:

Курунова Н.В. - председатель ОО «Всероссийское общество инвалидов» 

Александрова С.В. - заведующий ДОУ 

Крыгина А.А. - старший воспитатель ДОУ 

Жилина Л.И. - заведующий хозяйством ДОУ 